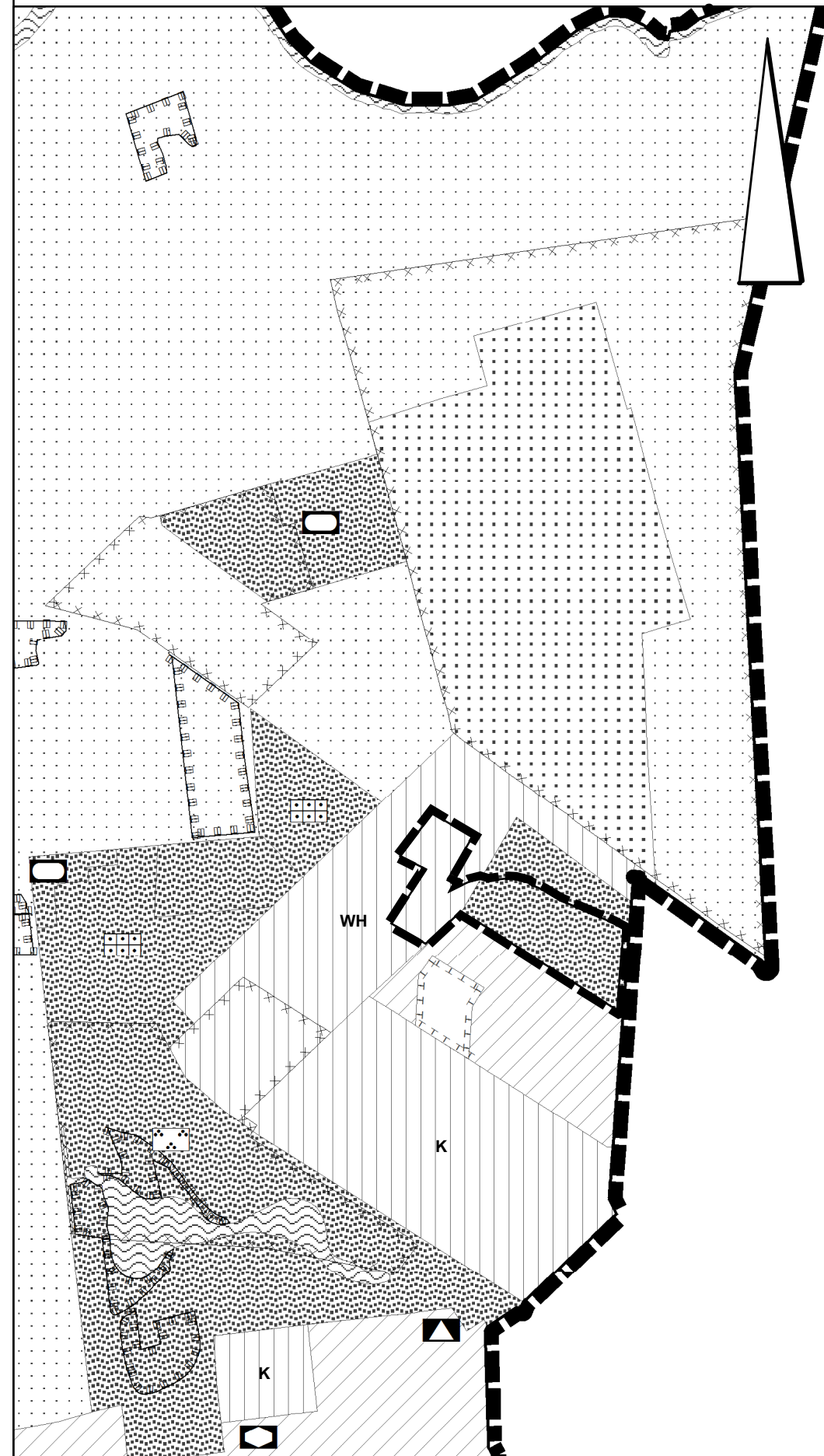
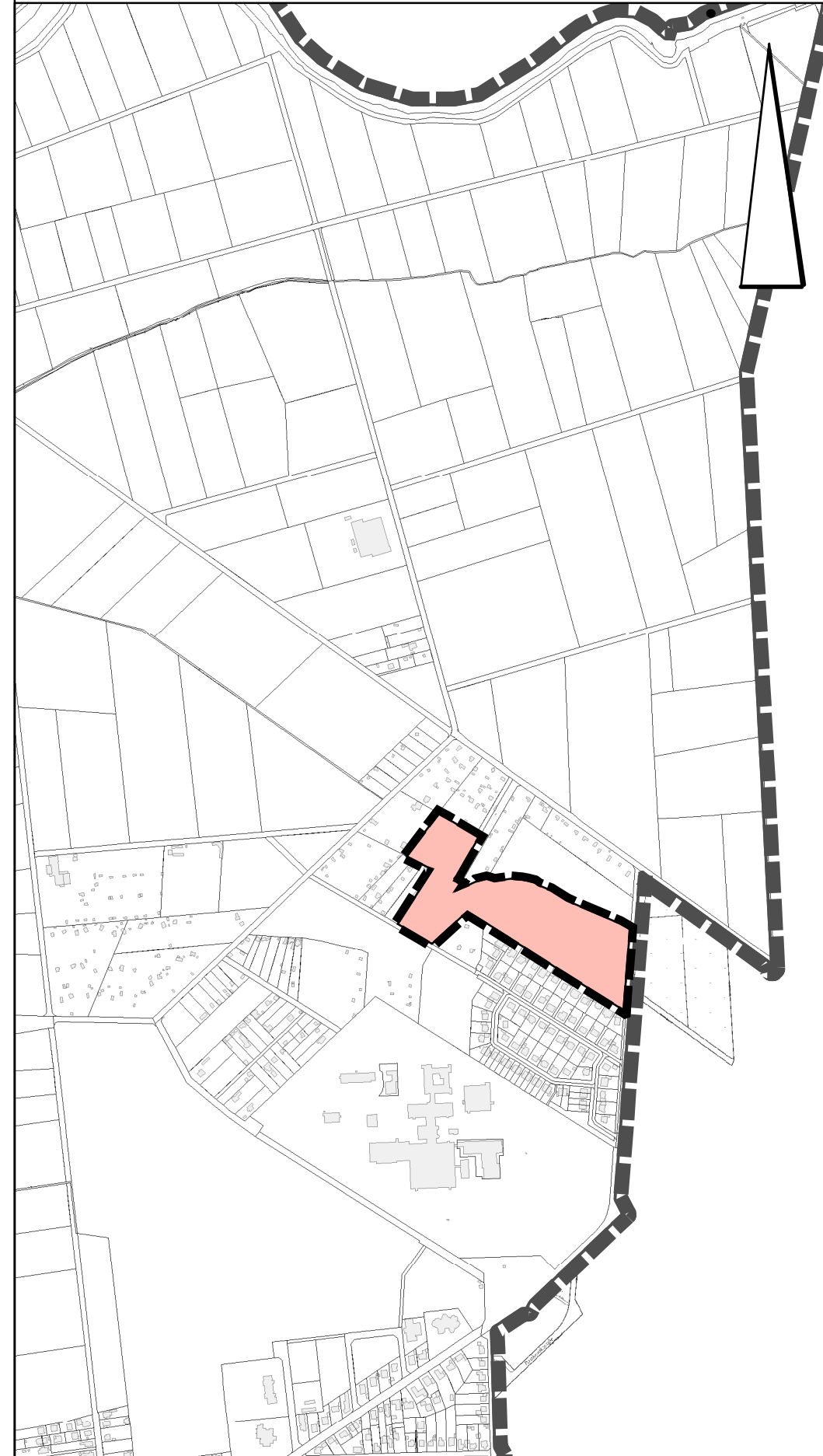


Ausschnitt Flächennutzungsplan 2006




15. Flächennutzungsplanänderung




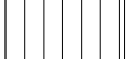
Planzeichnerklärung

Nach der Planzeichenverordnung vom 18.12.1990

 Grenze des Änderungsbereichs

Bauflächen

 Wohnbauflächen

 Sonderbauflächen

K Klinik

WH Wochenendhausgebiet

Freiflächen

 Grünflächen

**Seestadt
Bremerhaven**



**15. Änderung des
Flächennutzungsplanes 2006**
"Reinkenheider Forst II"
Maßstab 1:10.000

Für die Städtebauliche
Planung
Bremerhaven, den 26.09.2014
Stadtplanungsamt -61-

im Auftrag

Norbert Friedrich

Amtsleiter

Bremerhaven, den 26.09.2014

Magistrat der Stadt Bremerhaven
Stadtbauperwaltung -VI-

Dr. Jeanne-Marie Ehbauer

Stadträtin

Dieser Plan mit Begründung hat
als Entwurf
vom 16.02.2015 bis 16.03.2015
gemäß § 3 Abs.2 BauGB
ausgelegen

Dieser Entwurf wurde gemäß
§§ 2 und 5 BauGB in der
Stadtverordnetenversammlung
am 30.04.2015 beschlossen

Bekanntmachung in der Nordsee-Zeitung
am 20.06.2015

Bremerhaven, den 24.06.2015

Magistrat der Stadt Bremerhaven
Stadtbauperwaltung -VI-

Dr. Jeanne-Marie Ehbauer

Stadträtin

Rechtliche Grundlagen

Baugesetz i.d.F.v. 23.10.2007

Raumordnungsgesetz v. 09.12.2006

Baunutzungsverordnung i.d.F.v. 22.04.1993

Planzeichenverordnung v. 18.12.1990

Datum	12.06.2014	01.04.2015	30.06.2015
Bearbeiter	Bre/Kroon	Sar	Sar