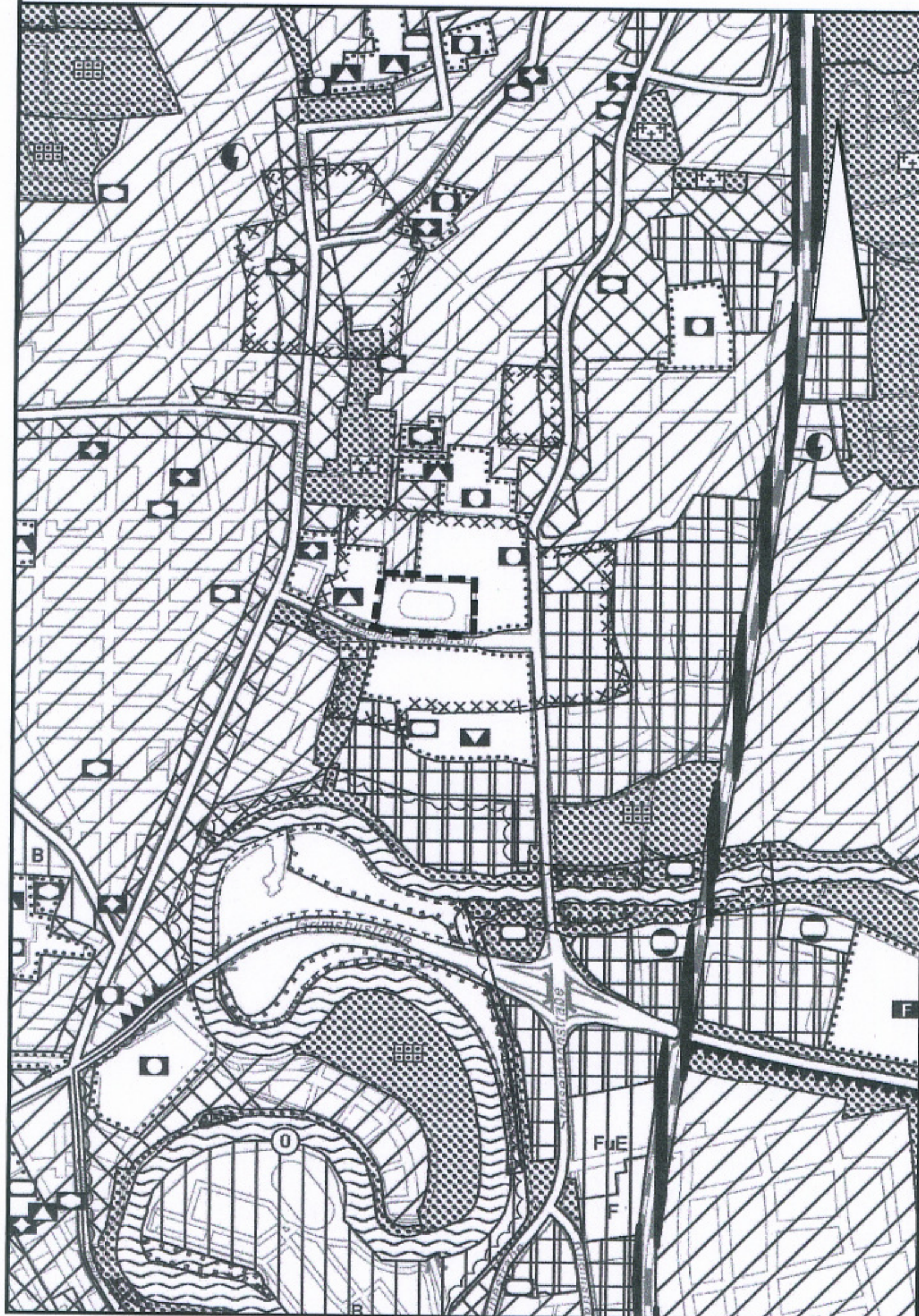
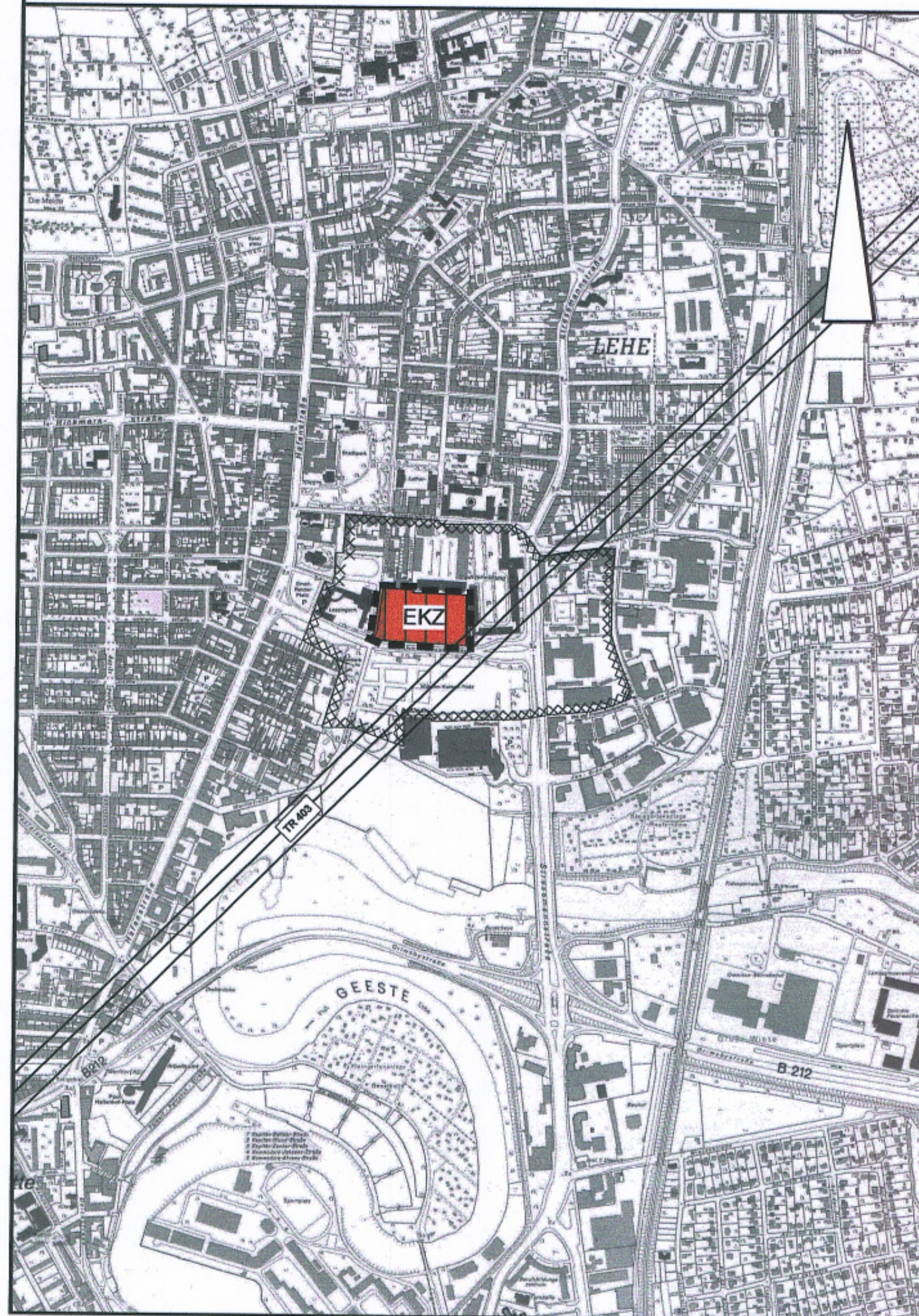


## FLÄCHENNUTZUNGSPLAN 2006 AUSSCHNITT



## 5. FLÄCHENNUTZUNGSPLAN - ÄNDERUNG



## PLANZEICHENERKLÄRUNG

NACH DER PLANZEICHENVERORDNUNG VOM 18.12.1990



GRENZE DES  
ÄNDERUNGSBEREICHS

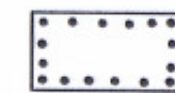
### Bauflächen



Wohnbauflächen



Sonderbauflächen  
EKZ = Einkaufszentrum



Flächen für den Gemeinbedarf

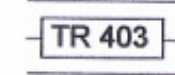


öffentliche Verwaltung

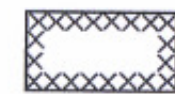


Schule

### Nachrichtliche Übernahme



Richtfunktrassen der Telekom



Grabungsschutz

Seestadt  
Bremerhaven



5. ÄNDERUNG DES  
FLÄCHENNUTZUNGSPLANES 2006  
Melchior-Schwoon-Straße  
MASSTAB 1:10.000

FÜR DIE STÄDTEBAULICHE  
PLANUNG  
BREMERHAVEN, DEN 20.02.2008  
STADTPLANUNGSAMT -61-

IM AUFTRAG

gez. Dr. Budelmann

AMTSLEITER

BREMERHAVEN, DEN 20.02.2008

MAGISTRAT DER STADT BREMERHAVEN  
Stadtbauplanung -VI-

gez. Volker Holm

STADTRAT

DIESER PLAN MIT BEGRÜNDUNG HAT  
ALS ENTWURF  
VOM 25.08.2008 BIS 24.09.2008  
GEMÄSS § 3 ABS.2 BAUGB  
AUSGELEGEN

DIESER ENTWURF WURDE GEMÄSS  
§§ 2 UND 5 BAUGB IN DER  
STADTVERODNETENVERSAMMLUNG  
AM 11.06.2009 BESCHLOSSEN

AMTLICHE BEKANNTMACHUNG  
IN DER TAGESPRESSE  
GEMÄSS § 6 Abs. 5 BAUGB AM 22.08.2009

BEKANNTMACHUNG IM AMTSBLATT  
DER FREIEN HANSESTADT BREMEN  
AM 17.08.2009 NR 98 SEITE 777

BREMERHAVEN, DEN 7.09.2009  
MAGISTRAT DER STADT  
BREMERHAVEN

STADTBAUVERWALTUNG -VI-

gez. Volker Holm

STADTRAT

RECHTLICHE GRUNDLAGEN

BAUGESETZ i.d.F. v. 23.10.2004

RAUMORDNUNGSGESETZ v. 09.12.2006

BAUNUTZUNGSVERORDNUNG  
i.d.F. v. 22.04.1993

PLANZEICHENVERORDNUNG v. 18.12.1990

ÄNDERUNG	
DATUM	15.11.2007
BEARBEITER	K.Brennecke