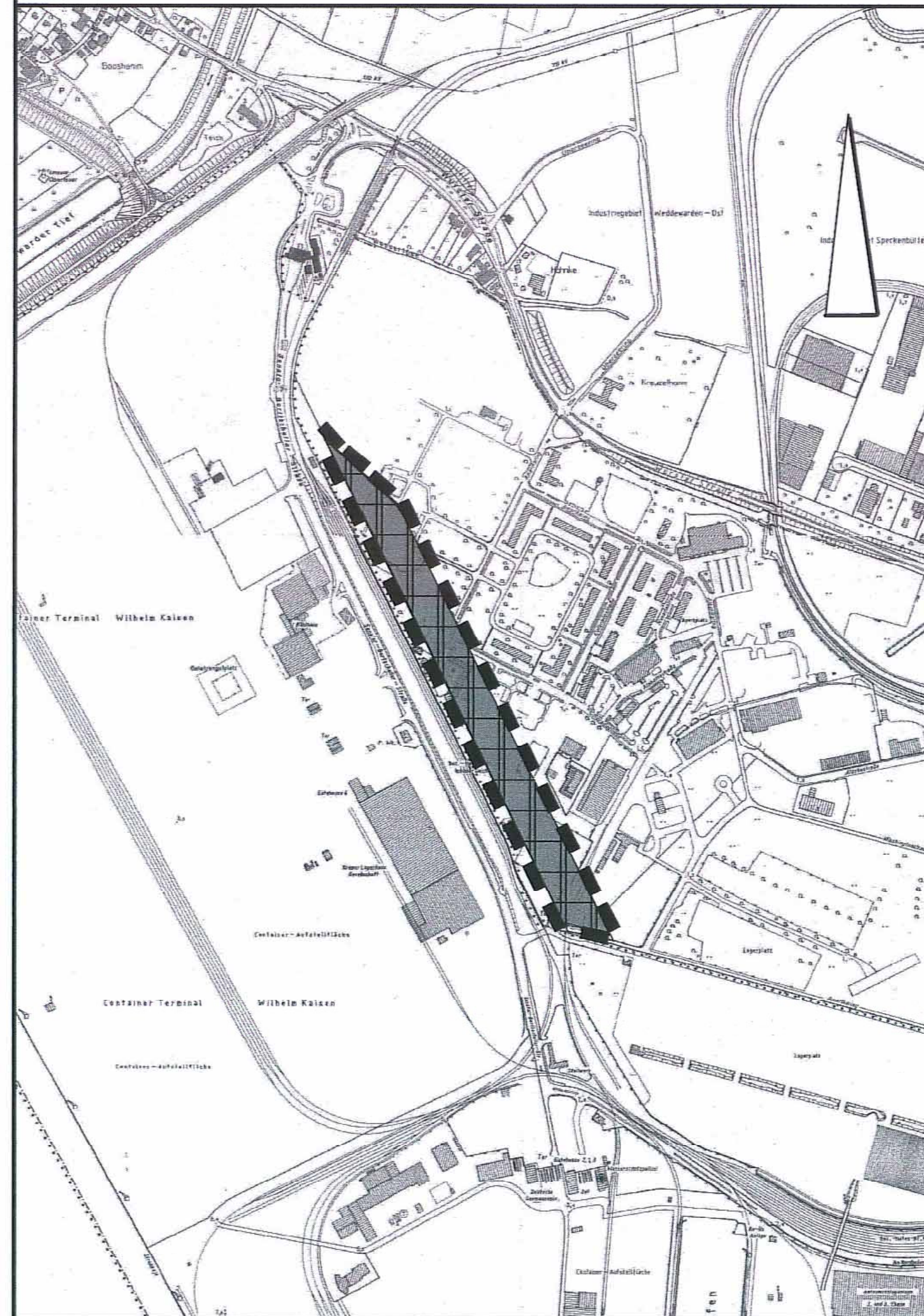


FLÄCHENNUTZUNGSPLAN 2006 AUSSCHNITT



4. FLÄCHENNUTZUNGSPLAN - ÄNDERUNG Vereinfachtes Verfahren (gem.§13BauGB)



PLANZEICHENERKLÄRUNG

NACH DER PLANZEICHENVERORDNUNG VOM 18.12.1990




GRENZE DES
ÄNDERUNGSBEREICHS

Bauflächen



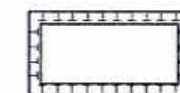
Gewerbliche Bauflächen

Verkehrsflächen



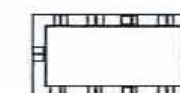
Bahnanlagen

Freiflächen



Festgesetzte Ausgleichsflächen

Nachrichtliche Übernahme



Gesetzlich geschützte
Landschaftsbestandteile

Seestadt
Bremerhaven



4. ÄNDERUNG DES FNP 2006
Vereinfachtes Verfahren gemäß § 13 BauGB
Logistikzentrum
MASSTAB 1:10.000

FÜR DIE STÄDTEBAULICHE
PLANUNG
BREMERHAVEN, DEN 20.02.2008
STADTPLANUNGSAMT -61-

IM AUFTRAG

gez. Dr. Budelmann

AMTSLEITER

BREMERHAVEN, DEN 20.02.2008

MAGISTRAT DER STADT BREMERHAVEN
Stadtbauverwaltung -VI -

gez. Volker Holm

STADTRAT

DIESER PLAN MIT ERLÄUTERUNG HAT
ALS ENTWURF
VOM 09.06. BIS 08.07.2008
GEMÄSS § 3 ABS.2 BAUGB
AUSGELEGEN

DIESER ENTWURF WURDE GEMÄSS
§§ 2 UND 5 BAUGB IN DER
STADTVERODNETENVERSAMMLUNG
AM 18.09.2008 BESCHLOSSEN

AMTLICHE BEKANNTMACHUNG
IN DER TAGESPRESSE
GEMÄSS § 6 Abs. 5 BAUGB AM 20.12.2008

BEKANNTMACHUNG IM AMTSBLATT
DER FREIEN HANSESTADT BREMEN
AM 19.12.2008 NR.141 SEITE 1081

BREMERHAVEN, DEN 08.01.2009
MAGISTRAT DER STADT
BREMERHAVEN
STADTBAUVERWALTUNG -VI-
gez. Volker Holm

STADTRAT

RECHTLICHE GRUNDLAGEN

BAUGESETZ i.d.F. v. 27.07.2001

RAUMORDNUNGSGESETZ v. 15.12.2002

BAUNUTZUNGSVERORDNUNG
i.d.F. v. 22.04.1993

PLANZEICHENVERORDNUNG v. 18.12.1990

ÄNDERUNG		
DATUM	16.03.2007	21.12.2007
BEARBEITER	K.Brennecke	K.Brennecke