






## Legende

-  Stadtgrenze
-  Gebäude
-  Schallschutzwand

## Beurteilungspegel

-  ≤ 65 dB(A)
-  > 65 dB(A)

Seestadt Bremerhaven  
 Stadtplanungsamt  
 Verkehrs- und Flächennutzungsplanung  
 Fahrstraße 20  
 27568 Bremerhaven

LÄRMKONTOR GmbH

Altonaer Poststraße 13 b 22767 Hamburg  
 Tel.: 040 - 38 99 94.0 Fax: 040 - 38 99 94.44  
 mail: hamburg@laermkontor.de  
 http://www.laermkontor.de



### Projekt:

Lärmkartierung der Stadt Bremerhaven - II. Stufe

### Planinhalt:

Anlage 9a:  
 Überschreitungskarte Schienenverkehr (Wulsdorf, NE-Strecke)  
 Schallimmissionsplan  $L_{DEN}$  2011  
 DIN 18005  
 VBUSch

Maßstab: 1:15.000 A3 Bearbeiter: Hr. Bachmeier / Hr. Baik

2011.232	12.11.2012	2012-26	ver oP30	R10/300	4
----------	------------	---------	----------	---------	---

0 500 1.000 2.000  
 Meter