





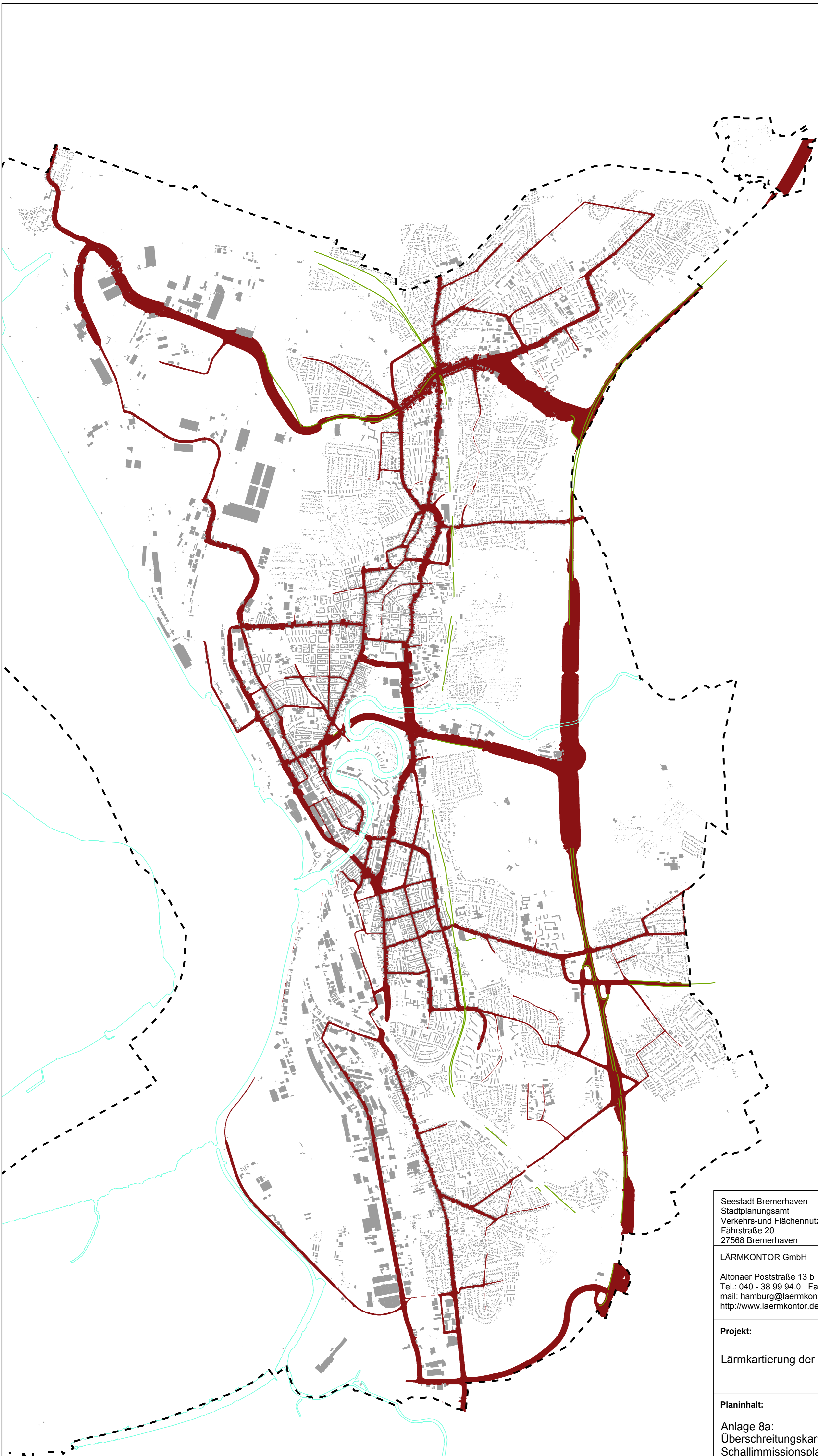


Legende

-  Stadtgrenze
-  Gebäude
-  Wasser/Flüsse
-  Schallschutzwand

Beurteilungspegel

-  ≤ 65 dB(A)
-  > 65 dB(A)



Seestadt Bremerhaven
 Stadtplanungsamt
 Verkehrs- und Flächennutzungsplanung
 Fährstraße 20
 27568 Bremerhaven

LÄRMKONTOR GmbH
 Altonaer Poststraße 13 b 22767 Hamburg
 Tel.: 040 - 38 99 94.0 Fax: 040 - 38 99 94.44
 mail: hamburg@laermkontor.de
 http://www.laermkontor.de



Projekt:
 Lärmkartierung der Stadt Bremerhaven - II. Stufe

Planinhalt:
 Anlage 8a:
 Überschreitungskarte Straßenverkehr / Gesamtstraßennetz
 Schallimmissionsplan L_{DEN} 2011
 DIN 18005
 VBUS

Maßstab:	1:20.000	A1	Bearbeiter:	Hr. Bachmeier / Hr. Baik
2011.232	27.11.2012	2012-28	ver oP30	R10/300
				4

