











Legende

-  Stadtgrenze
-  Gebäude
-  Wasser/Flüsse
-  Schallschutzwand


Beurteilungspegel

-  ≤ 50 dB(A)
-  > 50 - 55 dB(A)
-  > 55 - 60 dB(A)
-  > 60 - 65 dB(A)
-  > 65 - 70 dB(A)
-  > 70 dB(A)

Seestadt Bremerhaven
 Stadtplanungsamt
 Verkehrs- und Flächennutzungsplanung
 Fährstraße 20
 27568 Bremerhaven

LÄRMKONTOR GmbH

Altonaer Poststraße 13 b 22767 Hamburg
 Tel.: 040 - 38 99 94.0 Fax: 040 - 38 99 94.44
 mail: hamburg@laermkontor.de
 http://www.laermkontor.de



Projekt:

Lärmkartierung der Stadt Bremerhaven - II. Stufe

Planinhalt:

Anlage 4b:
 Strategische Lärmkarte Straßenverkehr / Gesamtstraßennetz
 Schallimmissionsplan L_{Night} 2011
 DIN 18005
 VBUS

Maßstab: 1:20.000 A1 Bearbeiter: Hr. Bachmeier / Hr. Baik

2011.232	27.11.2012	2012-28	ver oP30	R10/300	4
----------	------------	---------	----------	---------	---

