










Legende

-  Gebietsgrenze
-  Gebäude
-  Wasser/Flüsse

Beurteilungspegel

-  ≤ 50 dB(A)
-  $> 50 - 55$ dB(A)
-  $> 55 - 60$ dB(A)
-  $> 60 - 65$ dB(A)
-  $> 65 - 70$ dB(A)
-  > 70 dB(A)

Magistrat der Stadt Bremerhaven
 Stadtplanungsamt
 Fährstrasse 20
 27568 Bremerhaven

LÄRMKONTOR GmbH

Altonaer Poststraße 13 b 22767 Hamburg
 Tel.: 040 - 38 99 94.0 Fax: 040 - 38 99 94.44
 mail: hamburg@laermkontor.de
 http://www.laermkontor.de

LÄRMKONTOR

GmbH



Projekt:

Wirkungsabschätzung zur Aktionsplanung Bremerhaven

Planinhalt:

Anlage 3d: Strategische Lärmkarte Straßenverkehr/
 Schallimmissionsplan Lnight 2012
 Prognose - DIN 18005

(Mittelungspegel des Nachtzeitraums)



Maßstab: 1:50.000

Bearbeiter: Hr. Bachmeier

2008.157

08.08.2008

V6.3.1 299

ver oP25

R10/200