










Legende

-  Gebietsgrenze
-  Gebäude
-  Wasser/Flüsse

Beurteilungspegel

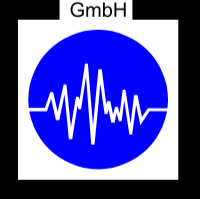
-  <= 55 dB(A)
-  > 55 - 60 dB(A)
-  > 60 - 65 dB(A)
-  > 65 - 70 dB(A)
-  > 70 - 75 dB(A)
-  > 75 dB(A)

Magistrat der Stadt Bremerhaven
 Stadtplanungsamt
 Fährstrasse 20
 27568 Bremerhaven

LÄRMKONTOR GmbH

Altonaer Poststraße 13 b 22767 Hamburg
 Tel.: 040 - 38 99 94.0 Fax: 040 - 38 99 94.44
 mail: hamburg@laermkontor.de
 http://www.laermkontor.de

LÄRMKONTOR



Projekt:

Wirkungsabschätzung zur Aktionsplanung Bremerhaven

Planinhalt:

Anlage 3a: Strategische Lärmkarte Straßenverkehr/
 Schallimmissionsplan Lden 2012
 Prognose Nullfall - DIN 18005

(Mittelungspegel des Tages-, Abend- und Nachtzeitraums)



Maßstab: 1:50.000

Bearbeiter: Hr. Bachmeier

2008.157

08.08.2008

V6.3.1 299

ver oP25

R10/200