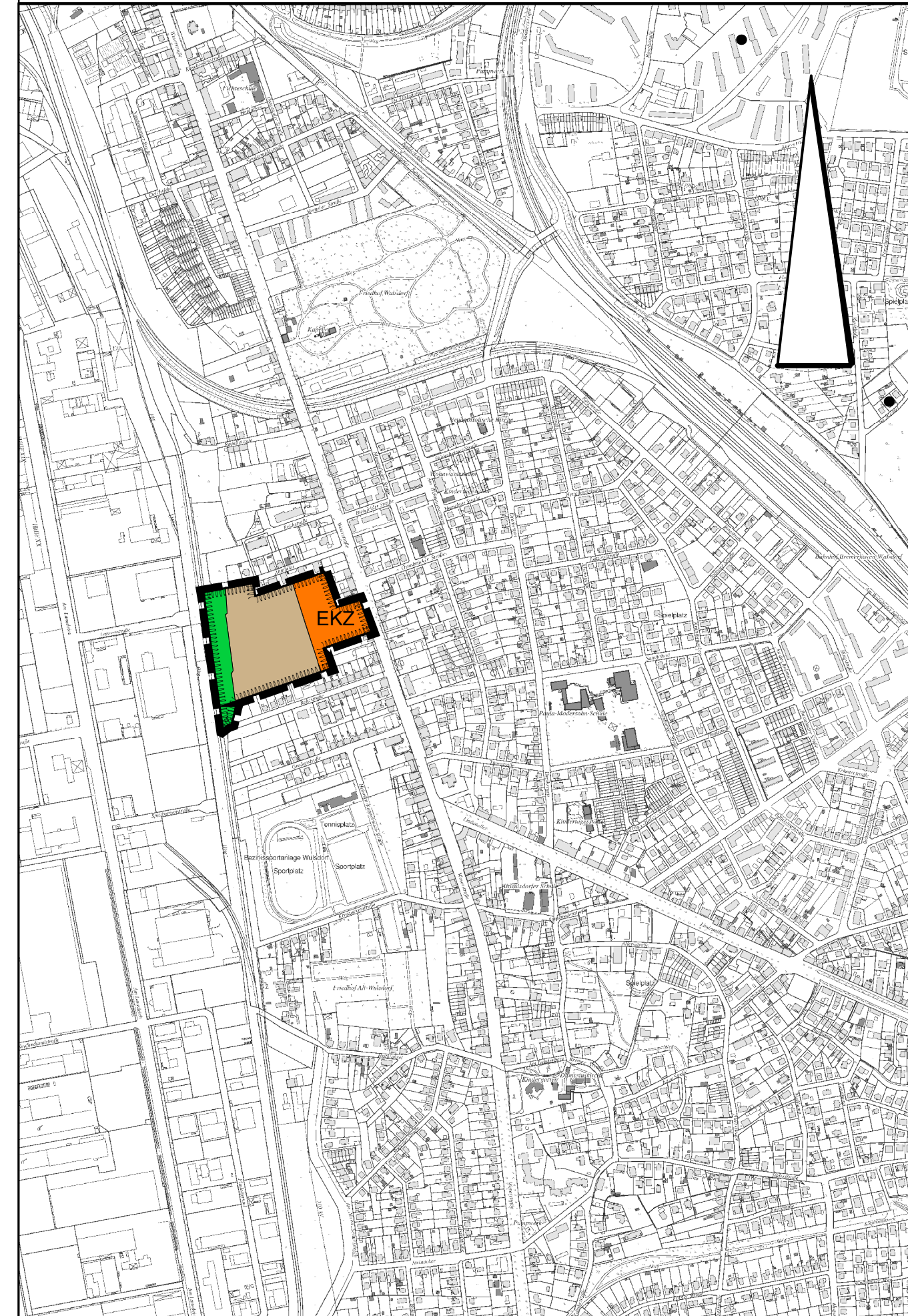


Ausschnitt Flächennutzungsplan 2006



3. Flächennutzungsplanänderung




Planzeichenerklärung

Nach der Planzeichenverordnung vom 18.12.1990

 Grenze des Änderungsbereiches

Bauflächen

 gemischte Bauflächen

 gewerbliche Bauflächen

 Sonderbauflächen

EKZ Einkaufszentrum


 gemischte Bauflächen

Grünflächen

 Grünflächen

Nachrichtliche Übernahme

 beschränkter Bauschutzbereich nach §17 LuftVG

 Schutzgebiet für Grund- u. Quellwassergewinnung

Seestadt
Bremerhaven



3. Änderung des
Flächennutzungsplanes 2006
"Ahnthöhe / Rohrstraße"
Maßstab 1:10.000

Für die städtebauliche
Planung
Bremerhaven, den 19.10.2016
Stadtplanungsamt -61-

im Auftrag

gez.
Veit
Oberamtsrat

Der Bau- und Umweltausschuss hat in
seiner Sitzung vom 28.01.2016 dem Entwurf
zugestimmt und seine öffentliche Auslegung
beschlossen.

Bremerhaven, den 10.12.2015

Dezernat - I -

gez.
Grantz
Oberbürgermeister

Dieser Plan mit Begründung hat
als Entwurf
vom 29.08.2016 bis 29.09.2016
gemäß § 3 Abs. 2 BauGB
öffentlich ausgelegen.

Dieser Entwurf wurde gemäß
§§ 2 und 5 BauGB in der
Stadtverordnetenversammlung
am 01.12.2016 beschlossen
(Feststellungsbeschluss).

Die Amtliche Bekanntmachung in der
Tagespresse erfolgte gemäß
§ 6 Abs. 5 BauGB am 10.12.2016.
Damit wurde die 3. Änderung des Flächen-
nutzungsplanes am 10.12.2016 wirksam.

Bremerhaven, den 13.12.2016
Magistrat der Stadt
Bremerhaven

Dezernat - I -

gez.
Grantz
Oberbürgermeister

Rechtliche Grundlagen

Baugesetz i.d.F.v. 23.09.2004
zuletzt geändert 20.10.2015

Raumordnungsgesetz v. 31.07.2009

Baunutzungsverordnung i.d.F.v. 11.06.2013

Planzeichenverordnung v. 22.07.2011

Datum	25.08.11 20.12.11	12.12.14	01.07.15	11.09.15
Bearbeiter	M. Wienberg NWP	Bre	Sargin	Sargin
Datum	24.08.16	19.10.16	13.12.15	08.02.17
Bearbeiter	Sargin	Sargin	Bre	Sargin