












Legende

-  Stadtgrenze
-  Gebäude
-  Industrie und Gewerbe
-  Wasser/Flüsse
-  Schallschutzwand

Beurteilungspegel

-  ≤ 55 dB(A)
-  > 55 - 60 dB(A)
-  > 60 - 65 dB(A)
-  > 65 - 70 dB(A)
-  > 70 - 75 dB(A)
-  > 75 dB(A)

Seestadt Bremerhaven
 Stadtplanungsamt
 Verkehrs- und Flächennutzungsplanung
 Fährstraße 20
 27568 Bremerhaven

LÄRMKONTOR GmbH
 Altonaer Poststraße 13 b 22767 Hamburg
 Tel.: 040 - 38 99 94.0 Fax: 040 - 38 99 94.44
 mail: hamburg@laermkontor.de
 http://www.laermkontor.de



Projekt:
 Lärmkartierung der Stadt Bremerhaven - II. Stufe

Planinhalt:
 Anlage 7a:
 Strategische Lärmkarte Industrie und Gewerbe
 Schallimmissionsplan L_{DEN} 2011
 DIN 18005
 VBUI

Maßstab:	1:20.000	A1	Bearbeiter:	Hr. Bachmeier / Hr. Baik
	2011.232	14.02.2013	2012-2	ver oP20 R20/200 4

