SEESTADT BREMERHAVEN

# Statistischer Kurzbericht
# Oktober 2016

Thema des Monats

Bevölkerung am 31.12.2015 (endgültige Werte)

Bevölkerung
Gesundheitswesen
Kultur
Öffentliche Sicherheit
Arbeitsmarkt
Soziales
Versorgung
Reiseverkehr
Verkehr

Zertifikat seit 2007
audit berufundfamilie

**Magistrat der Stadt Bremerhaven**
**Bürger- und Ordnungsamt – 91/8 –**
**Postfach 21 03 60, 27524 Bremerhaven**

BREMERHAVEN
MEER ERLEBEN!

## Bevölkerungsstand nach kommunaler Fortschreibung am 31. Dezember 2015 (endgültige Werte)

| **Stadt Bremerhaven gesamt** | Fläche in km² | männlich | weiblich | insgesamt | auf 1 km² |
|---|---|---|---|---|---|
| Stand am 31. Dezember 2015 | 93,77 | 60 584 | 59 125 | 119 709 | 1 276,62 |
| Stand am 31. Dezember 2014 | 93,82 | 58 146 | 57 488 | 115 634 | 1 232,51 |

**Gliederung nach Stadt- und Ortsteilen**

| | | | | | | |
|---|---|---|---|---|---|---|
| 1 | Stadtbezirk Nord (nördlich der Geeste) | | | | | |
| 11 | Stadtteil Weddewarden | 13,57 | 283 | 281 | 564 | 41,57 |
| 111 | Ortsteil Weddewarden | 13,57 | 283 | 281 | 564 | 41,57 |
| 12 | Stadtteil Leherheide | 6,46 | 7 960 | 8 287 | 16 247 | 2 515,87 |
| 121 | Ortsteil Königsheide | 2,30 | 2 613 | 2 828 | 5 441 | 2 368,54 |
| 122 | Ortsteil Fehrmoor | 2,28 | 1 494 | 1 447 | 2 941 | 1 288,46 |
| 123 | Ortsteil Leherheide-West | 1,88 | 3 853 | 4 012 | 7 865 | 4 187,87 |
| 13 | Stadtteil Lehe | 16,37 | 20 203 | 19 107 | 39 310 | 2 401,89 |
| 131 | Ortsteil Speckenbüttel | 4,50 | 1 524 | 1 650 | 3 174 | 705,80 |
| 132 | Ortsteil Eckernfeld | 1,94 | 2 529 | 2 802 | 5 331 | 2 741,44 |
| 133 | Ortsteil Twischkamp | 1,25 | 2 561 | 2 206 | 4 767 | 3 825,22 |
| 134 | Ortsteil Goethestraße | 0,55 | 4 583 | 3 875 | 8 458 | 15 264,14 |
| 135 | Ortsteil Klushof | 2,23 | 5 522 | 5 093 | 10 615 | 4 755,69 |
| 136 | Ortsteil Schierholz | 2,66 | 3 128 | 3 118 | 6 246 | 2 350,86 |
| 137 | Ortsteil Buschkämpen | 3,24 | 356 | 363 | 719 | 222,23 |
| 14 | Stadtteil Mitte | 8,32 | 6 483 | 6 400 | 12 883 | 1 548,51 |
| 141 | Ortsteil Mitte-Süd | 7,40 | 2 531 | 2 686 | 5 217 | 704,59 |
| 142 | Ortsteil Mitte-Nord | 0,92 | 3 952 | 3 714 | 7 666 | 8 375,58 |
| 2 | Stadtbezirk Süd (südlich der Geeste) | | | | | |
| 21 | Stadtteil Geestemünde | 10,98 | 16 928 | 16 658 | 33 586 | 3 059,67 |
| 211 | Ortsteil Geestemünde-Nord | 1,93 | 3 741 | 3 254 | 6 995 | 3 631,94 |
| 212 | Ortsteil Geestendorf | 1,17 | 6 074 | 6 030 | 12 104 | 10 340,89 |
| 213 | Ortsteil Geestemünde-Süd | 0,66 | 1 431 | 1 600 | 3 031 | 4 588,80 |
| 214 | Ortsteil Bürgerpark | 4,03 | 2 595 | 2 593 | 5 188 | 1 288,25 |
| 215 | Ortsteil Grünhöfe | 3,19 | 3 087 | 3 181 | 6 268 | 1 963,13 |
| 22 | Stadtteil Schiffdorferdamm | 4,53 | 1 219 | 1 264 | 2 483 | 548,67 |
| 221 | Ortsteil Schiffdorferdamm | 4,53 | 1 219 | 1 264 | 2 483 | 548,67 |
| 23 | Stadtteil Surheide | 3,01 | 1 471 | 1 463 | 2 934 | 975,92 |
| 231 | Ortsteil Surheide | 3,01 | 1 471 | 1 463 | 2 934 | 975,92 |
| 24 | Stadtteil Wulsdorf | 5,61 | 5 935 | 5 570 | 11 505 | 2 049,63 |
| 241 | Ortsteil Dreibergen | 1,60 | 3 222 | 2 897 | 6 119 | 3 831,64 |
| 242 | Ortsteil Jedutenberg | 4,02 | 2 713 | 2 673 | 5 386 | 1 341,05 |
| 25 | Stadtteil Fischereihafen | 24,94 | 102 | 95 | 197 | 7,90 |
| 251 | Ortsteil Fischereihafen | 12,10 | 102 | 95 | 197 | 16,28 |
| 252 | Ortsteil Luneplate * | 12,84 | . | . | . | . |

*) Die Angaben zum Ortsteil Luneplate sind aus Gründen der statistischen Geheimhaltung in den Angaben zum Ortsteil Fischereihafen enthalten.

## Bevölkerungsentwicklung im Jahr 2015 (endgültige Werte)

Das Bürger- und Ordnungsamt hat die endgültigen Bevölkerungszahlen für das Jahr 2015 ermittelt. Demnach waren am 31.12.2015 insgesamt 119 709 Personen in der Seestadt mit Hauptwohnung gemeldet. Die nun festgestellte Bevölkerungszahl liegt damit geringfügig unterhalb der zuvor veröffentlichten vorläufigen Bevölkerungszahl von 119 937 (-228). Eine nachträgliche Korrektur der vorläufigen Zahlen ist erforderlich, um auch Personen in der Statistik zu erfassen, bei denen nachträglich Veränderungen, z. B. ein verspätet gemeldeter Umzug, im Einwohnermelderegister erfasst wurden.

Die Einwohnerzahlen basieren weiterhin auf der Fortschreibung der Ergebnisse der Vokszählung 1987. Die im Mai 2013 veröffentlichten Ergebnisse des Zensus 2011 bleiben unberücksichtigt, da der Magistrat die vom Statistischen Landesamt Bremen durch Feststellungsbescheid mitgeteilte Einwohnerzahl und das Verfahren für die Ermittlung dieser Zahlen für nicht korrekt hält und diesbezüglich ein Klageverfahren anhängig ist.

Im Jahr 2015 ergab sich erneut ein negativer Saldo bei den natürlichen Bevölkerungsbewegungen.

Es wurde jedoch ein Anstieg bei den Geburten (+12,9%) sowie ein geringer Zuwachs bei den Sterbefällen (+1,6%) verzeichnet. Der Sterbeüberschuss reduzierte sich gegenüber dem Vorjahr somit von 436 auf 326 Einwohner/innen.

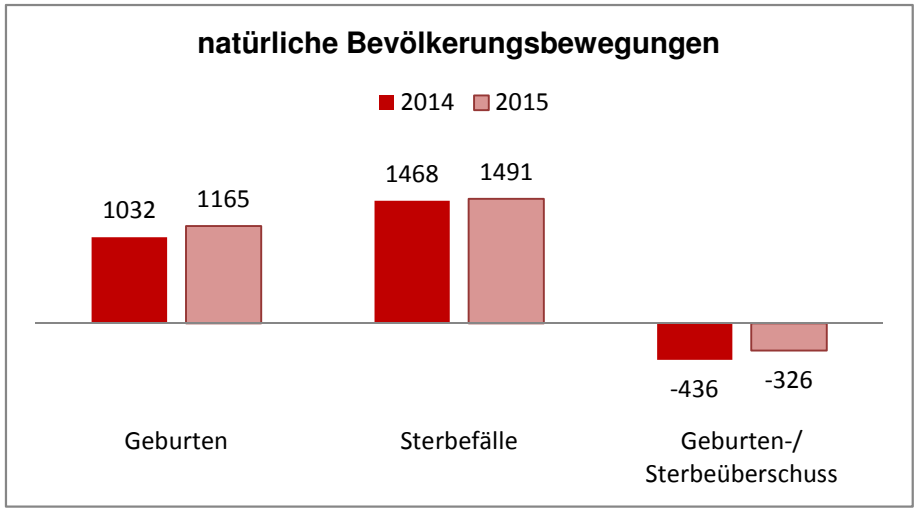


Die Zahl der Zuzüge stieg um über 34% auf 10 897, die Fortzüge nur leicht um etwa 5% gegenüber dem Vorjahr an.

Der ausgewiesene Wanderungsgewinn von 4 401 Personen hat sich gegenüber dem Vorjahreswert mehr als verdoppelt. Zurückzuführen ist diese Entwicklung auf den deutlichen Anstieg der Zuzüge aus dem Ausland.

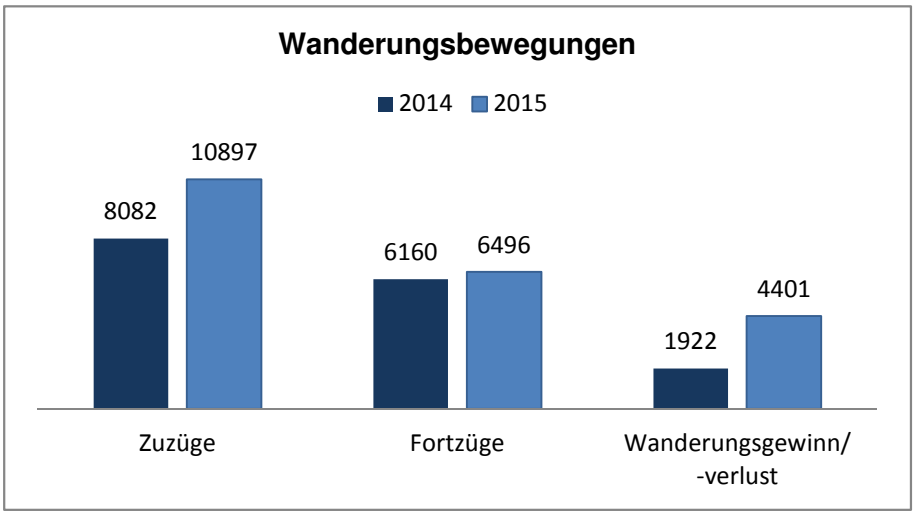


Die Bevölkerung Bremerhavens ist damit im Jahr 2015 um 4 075 Personen gestiegen. Einen derart hohen Bevölkerungszuwachs hat es in den vergangenen Jahrzehnten in der Seestadt nicht gegeben.

Zuletzt konnte im Jahr 1989 durch den vermehrten Zuzug von Aus- und Übersiedlern ein annähernd hoher Wert erreicht werden (+3 028).

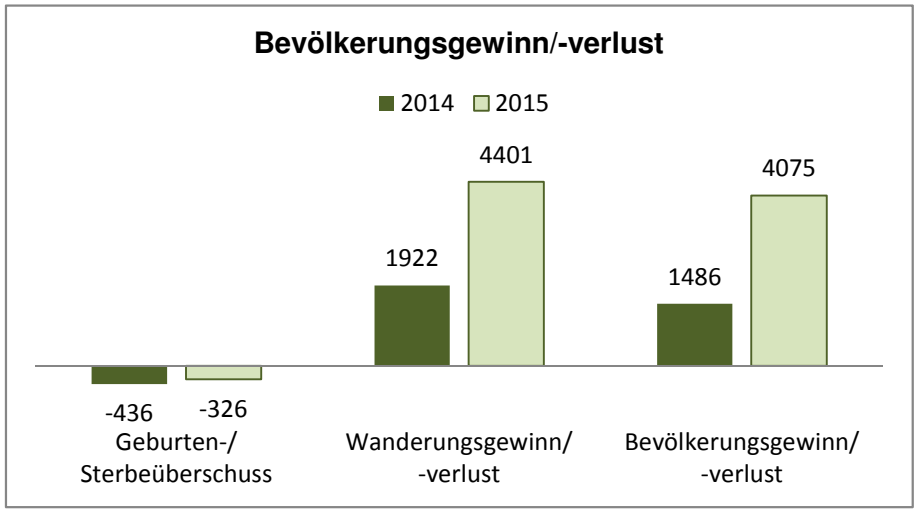

Statistischer Kurzbericht

# Oktober 2016

Magistrat der Stadt Bremerhaven, Bürger- und Ordnungsamt

| Bevölkerungsstand | |
|---|---|
| Bevölkerungsstand am 30.06.2016 | |
| Bevölkerung insgesamt | 119 365* |
| davon männlich | 60 633* |
| weiblich | 58 732* |

| Bevölkerungsbewegung | 10/2016 | 10/2015 |
|---|---|---|
| **Natürliche Bevölkerungsbewegung** | | |
| Lebendgeborene ortsansässiger Mütter | **95*** | 112 |
| davon männlich | **45*** | 56 |
| weiblich | **50*** | 56 |
| Gestorbene Ortsansässige | **119*** | 125 |
| davon männlich | **58*** | 58 |
| weiblich | **61*** | 67 |
| Geburten- bzw. Sterbeüberschuss | **- 24*** | - 13 |
| **Wanderungsbewegung** | | |
| Zuzüge | **599*** | 1 185 |
| davon männlich | **329*** | 662 |
| weiblich | **270*** | 523 |
| Fortzüge | **527*** | 677 |
| davon männlich | **291*** | 392 |
| weiblich | **236*** | 285 |
| Wanderungsgewinn bzw. -verlust | **72*** | 508 |
| **Bevölkerungsbewegung** | | |
| Geburten- bzw. Sterbeüberschuss | **- 24*** | - 13 |
| Wanderungsgewinn bzw. -verlust | **72*** | 508 |
| Bevölkerungszu- bzw. -abnahme | **48*** | 495 |
| Eheschließungen nach dem Ereignisort | **30** | 40 |

| Gesundheitswesen | 10/2016 | 10/2015 |
|---|---|---|
| **Krankenpflegetage in Krankenanstalten** | | |
| Klinikum Bremerhaven | | |
| Reinkenheide (678 Betten) | **18 159** | 18 169 |
| AMEOS Klinikum St. Joseph (182 Betten) | **3 987** | 3 891 |
| AMEOS Klinikum Am Bürgerpark (215 Betten) | **4 726** | 5 766 |
| **Besucher/innen in öffentlichen Bädern** | | |
| Freibäder | **-** | - |
| Hallenbäder | **33 876** | 38 058 |

| Kultur | 10/2016 | 10/2015 |
|---|---|---|
| **Besucher/innen in kulturellen Einrichtungen** | | |
| **Stadttheater** | | |
| Besucher/innen insgesamt | **3)** | 3) |
| davon Großes Haus | **3)** | 3) |
| Kleines Haus | **3)** | 3) |
| auswärtige Gastspiele | **3)** | 3) |
| darunter Konzertbesucher/innen | **3)** | 3) |
| **Museen und Zoo** | | |
| Deutsches Schiffahrtsmuseum | **9 248** | 9 684 |
| Historisches Museum Bremerhaven | **2 466** | 2 727 |
| Freilichtmuseum Speckenbüttel | **510** | 274 |
| Technikmuseum U-Boot "Wilhelm Bauer" | **11 924** | 9 938 |
| Deutsches Auswandererhaus | **20 002** | 19 738 |
| Zoo am Meer | **32 469** | 27 444 |
| **Stadtbibliothek** | | |
| Bestand der Medien insgesamt | **155 561** | 159 105 |
| ausgeliehene Medien | **48 324** | 53 187 |
| Besucher/innen | **23 163** | 22 877 |

| Arbeitsmarkt | 10/2016 | 10/2015 |
|---|---|---|
| (Agentur für Arbeit Bremerhaven) | | |
| Arbeitslose, Bremerhaven insgesamt | **7 798** | 8 886 |
| darunter Frauen | **3 455** | 3 887 |
| Jugendliche unter 20 Jahren | **162** | 170 |
| Arbeitslosenquote [1] | **13,3%** | 15,4% |

| Soziales | 10/2016 | 10/2015 |
|---|---|---|
| **Leistungsempfänger/innen [2] nach dem Zwölften Sozialgesetzbuch (SGB XII) und dem Asylbewerberleistungsgesetz (AsylbLG)** | | |
| Hilfe zum Lebensunterhalt | **896** | 954 |
| Grundsicherung im Alter und bei Erwerbsminderung | **3 016** | 3 151 |
| Hilfen zur Gesundheit | **640** | 1 858 |
| Eingliederungshilfe für behinderte Menschen | **2 197** | 2 122 |
| Hilfe zur Pflege | **942** | 987 |
| sonstige Leistungen nach dem SGB XII | **146** | 141 |
| Leistungen nach dem AsylbLG | **1 339** | 1 886 |

| Versorgung | 10/2016 | 10/2015 |
|---|---|---|
| **Lebensmittelüberwachungs-, Tierschutz- und Veterinärdienst (LMTVet)** | | |
| gewerbliche Schlachtungen | **8 062** | 7 146 |
| **Seefischmarkt Bremerhaven** | | |
| Gesamtumschlag in t | **3 788** | 510 |
| darunter Auktionsumschlag | **196** | 193 |

| Reiseverkehr | 10/2016 | 10/2015 |
|---|---|---|
| **Jugendherberge** | | |
| Ankünfte | **1 346** | 1 171 |
| darunter aus dem Ausland | **8** | 32 |
| Übernachtungen | **3 127** | 2 685 |
| darunter aus dem Ausland | **17** | 48 |
| **Seemannsheim** | | |
| Ankünfte | **166** | 142 |
| darunter aus dem Ausland | **60** | 68 |
| Übernachtungen | **671** | 485 |
| darunter aus dem Ausland | **232** | 266 |

| Verkehr | 10/2016 | 10/2015 |
|---|---|---|
| **Regionalflughafen Bremerhaven** | | |
| Flugbewegungen insgesamt | **-** | 1 194 |
| davon kommerzieller Flugverkehr | **-** | 396 |
| nichtkommerzieller Flugverkehr | **-** | 798 |
| beförderte Personen insgesamt | **-** | 1 757 |
| davon kommerzieller Flugverkehr | **-** | 917 |
| nichtkommerzieller Flugverkehr | **-** | 840 |
| **Omnibusverkehr von BREMERHAVEN BUS** | | |
| gefahrene Wagenkilometer | **298 581** | 310 253 |
| beförderte Personen | **1 322 438** | 1 224 281 |
| **Zugelassene Kraftfahrzeuge** | | |
| (einschl. Anhänger) | **62 128** | 61 086 |
| **Straßenverkehrsunfälle** | | |
| (einschl. Bundesautobahn und Überseehafengebiet) | | |
| Unfälle insgesamt | **362** | 339 |
| Tote | **-** | - |
| Verletzte | **81** | 61 |

| Öffentliche Sicherheit | 10/2016 | 10/2015 |
|---|---|---|
| **Schutzpolizei** | | |
| Funkstreifeneinsätze | **3 634** | 3 673 |
| **Berufsfeuerwehr** | | |
| Einsätze insgesamt | **1 825** | 2 210 |
| Brandalarme [4] | **50** | 28 |
| Hilfeleistungsalarme [4] | **114** | 74 |
| Sicherheitswachen | **14** | 26 |
| Rettungs- und Krankentransporte einschl. Notarzteinsätze | **1 647** | 2 054 |
| Sonstige Alarme | **-** | 28 |

* = vorl. Ergebnis 1) bezogen auf alle zivilen Erwerbspersonen 2) Mehrfachnennungen möglich 3) Angabe liegt nicht vor 4) ab 2016 inkl. Fehlalarmierungen