








Legende

-  Lärmschutzeinrichtungen
-  berücksichtigte Gewerbeflächen

Beurteilungspegel L_{DEN}

-  > 55 <= 60 dB(A)
-  > 60 <= 65 dB(A)
-  > 65 <= 70 dB(A)
-  > 70 <= 75 dB(A)
-  > 75 dB(A);

 **BREMERHAVEN**
MEER ERLEBEN!
Stadtplanungsamt
Fährstraße 20
27568 Bremerhaven


0 200 400 800 Meter

Plan Nr. 61/2/18/019

Lärmkartierung Seestadt Bremerhaven III. Stufe

Anlage 7a:
Lärmkarte Industrie- und Gewerbelärm
einschließlich Hafentlärm
Tag-Aben-Nacht-Lärmindex L_{DEN}

Maßstab 1:20.000

Datum	Aufgestellt	Geändert
Bearb.	05/18	SK / Ro