

Bremerhaven – Reisebusrouten zum Zentrum und zum Schaufenster Fischereihafen

Informationen und Buchungen:
 BIS Bremerhaven Touristik
 H.-H.-Meier-Straße 6
 27568 Bremerhaven
 Tel.: 0471 - 9 46 46 148
 Fax: 0471 - 9 46 46 190
 gruppe@bis-bremerhaven.de

Reisebusparkplatz:
 Ausschilderung folgen

Reisebusterminal
 Mitte / Zentrum

Wendepunkt

Reisebusparkplatz
 Schaufenster Fischereihafen

Anfahrt und Parken im Schaufenster Fischereihafen



- Fischereihafen Historisches Museum
- Fischereihafen
- Fischereihafen-Ost

-

- Bremerhaven 2 km Süd - Fischereihafen
- Fischereihafen Schaufenster Fischereihafen Luneort
- Fischereihafen-Ost

Von den Havenwelten kommt

der Ausschilderung **Fischereihafen** für ca. 2,5 Km geradeaus folgen.

Weiter die **Georgstraße** geradeaus und der Ausschilderung **Fischereihafen** folgen. Sobald die Fahrbahn ansteigt, die rechte Spur nutzen, später zur Rechtsabbiegerspur wechseln und der Ausschilderung **Fischereihafen-Ost** folgen.

Vom Scheitelpunkt der erhöhten Fahrbahn rechts die **Ostrampe** hinabfahren, geradeaus über die Kreuzung. Nun sind Sie in der **Oststraße**, von der Sie links auf den **Reisebusparkplatz Schaufenster Fischereihafen** fahren. Der Reisebusparkplatz bietet 10 kostenfreie Plätze.

Von der BAB 27, Abfahrt 10 Bremerhaven-Süd kommt

auf der **B 6** der Ausschilderung **Fischereihafen** bis vor das Gewerbegebiet „Bohmsiel“ folgen und von der **B 6** gemäß der Ausschilderung **Schaufenster Fischereihafen** links abbiegen. Der Ausschilderung **Schaufenster Fischereihafen** für ca. 4,5 KM bis zur **Hoebelstraße** folgen, dann diese hinauf und links **Fischereihafen-Ost** zum **Reisebusparkplatz Schaufenster Fischereihafen** fahren.

Stand: April 2011 | Alle Angaben ohne Gewähr! | Änderungen vorbehalten! Für den Straßenverkehr gelten die gesetzlichen Regelungen!

Wir schreiben uns Busse auf die Fahnen



Ohne Umweltzone immer nordseefrisch!

Soemile BREMERHAVEN

Reisebusse Ahoi!

Unser Busleitsystem:
 Komfortabler Aus- und Einstieg, schnell zum Parkplatz - alles gut finden in Bremerhaven



ReisebusHalt (je max. 10 Min.) im Zentrum

ReisebusHalt 1-5: Reisebusterminal Havenwelten in der Columbusstraße

Ihre naheliegenden Ziele:

- Klimahaus® Bremerhaven 8° Ost
- Tourist-Info Havenplaza
- Aussichtsplattform SAIL CITY
- Mediterraneo
- Columbus Center und Fußgängerzone
- DAH, DSM, Zoo am Meer
- sowie HafenBus-Tour, Ausstieg 1

Von den fünf wettergeschützten Bussteigen führen zwei Fahrstühle und eine Treppe in die gläserne Havenbrücke, von der es bequem in die Innenstadt, an die Weser oder in die Havenwelten geht.

ReisebusHalt A: in der Van-Ronzelen-Straße (DSM)

Ihre naheliegenden Ziele:

- Nationalmuseum Deutsches Schifffahrtsmuseum (DSM)
- Museumshafen mit Seute Deern, Technikmuseum U-Boot „Wilhelm Bauer“
- HafenBus-Tour, Zustieg 2
- Richtfunkurm mit Aussichtsplattform
- Weser-Strandbad

ReisebusHalt B: in der H.-H.Meier-Straße (Zoo)

Ihre naheliegenden Ziele:

- Zoo am Meer
- Strandhalle
- HafenBus-Tour, Zustieg 3
- Weserrundfahrten mit MS „Geestemünde“ ab/bis Neuer Hafen Westseite (bei Kajenmeter 700)
- Tourist-Info Hafensinsel

ReisebusHalt C: in der Columbusstraße (DAH)

Ihre naheliegenden Ziele:


- Deutsches Auswandererhaus® (DAH)
- Hafenrundfahrten Überseehäfen ab/bis Neuer Hafen Südseite
- Tourist-Info Hafensinsel
- Tour de Wind, Ausstieg

ReisebusHalt D: auf dem Willy-Brandt-Platz (Seebäderkaje)

Ihre naheliegenden Ziele:

- Helgolandfahrten mit MS „Fair Lady“ ab/bis Pontonanlage Seebäderkaje
- Weserfahrten mit MS „Oceana“ ab/bis Pontonanlage Seebäderkaje
- Tourist-Info Hafensinsel

Parken im Zentrum – praktisch und nah!


Nach max. 10 Min. zum Aus- oder Einsteigen einfach via Busspur und  Sonderampelschaltung in der Columbusstraße (außer **A, B + D**) der Ausschilderung zum Reisebusparkplatz folgen.

Das Zentrum der Havenwelten ist vom Reisebusparkplatz nur einige Gehminuten entfernt. So kann sich die Bordbesatzung in kalkulierbarer Zeit wieder mit den Gästen treffen und auch die Havenwelten Bremerhaven genießen.

Anfahrt zum Reisebusterminal Havenwelten (Columbusstraße)



Von der BAB 27 kommend

nehmen Sie die Abfahrt  **Bremerhaven-Zentrum** und folgen grundsätzlich der Ausschilderung **Havenwelten**.



Auf der **B 212** (Grimbsbystraße, später Lloydstraße) geradeaus. Am Ende der Lloydstraße links in die **Columbusstraße** (rechte Linksabbiegerspur).



Auf der Columbusstraße geradeaus (rechte Geradeausspur) bis zum **Reisebusterminal** (ca. 200 m).



Am **Reisebusterminal** halten Sie max. 10 Min. zum Aussteigen Ihrer Gäste. Für den Rückweg erfolgt hier auch der Zustieg Ihrer Gäste. Ihr Weg zum Reisebusparkplatz siehe rechts.



Von Süden bzw. vom Fischereihafen kommend folgen Sie der Ausschilderung **Havenwelten**.



Weiter folgen Sie Richtung Norden (Überseehäfen) der Columbusstraße, später Barkhausenstraße, der Ausschilderung zum Reisebusparkplatz, wenden dort und fahren wieder über die Barkhausenstraße zum Reisebusterminal.



Auf der Columbusstraße geradeaus (rechte Geradeausspur) bis zum **Reisebusterminal** (ca. 200 m).



Am **Reisebusterminal** halten Sie max. 10 Min. zum Aussteigen Ihrer Gäste. Hier erfolgt auch wieder der Zustieg Ihrer Gäste für den Rückweg. Ihr Weg zum Reisebusparkplatz siehe rechts.

ReisebusHalt, Anfahrtswege und Reisebusrouten auch auf der umseitigen Karte.

Vom Reisebusterminal und C zum Reisebusparkplatz



Auf der **Busspur** bis zur Kreuzung Van-Ronzelen-Straße. **Wichtig:** Sie müssen diese Busspur nutzen, um die spezielle Busampelschaltung zu aktivieren.



Jetzt gilt die **spezielle Busampelschaltung** (weiße Leuchtfelder auf schwarzem Grund): **Halten** Sie auf der Busspur trotz Ampel „grün“ für andere Verkehrsteilnehmer.



„Halt“ – entspricht „rot“



„Halt erwarten“ – entspricht „gelb“



„Fahrt freigegeben nur nach links“ – entspricht „grün“ mit Pfeil



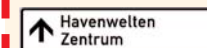
Bei „**Fahrt freigegeben nur nach links**“, wenden Sie in die Gegenrichtung trotz Ampel „rot“ für andere Verkehrsteilnehmer.



Nun folgen Sie Richtung Norden (Überseehäfen) der Columbusstraße, später Barkhausenstraße, der Ausschilderung zum Reisebusparkplatz.



Vom Reisebusparkplatz wieder zum Reisebusterminal und ReisebusHalt A - D



Folgen Sie der Ausschilderung **Havenwelten**, dann weiter wie links oben beschrieben (Anfahrt zum Reisebusterminal Havenwelten Columbusstraße). Anfahrt **ReisebusHalt A - D** siehe auf umseitiger Karte.



Am **Reisebusterminal** bzw. **ReisebusHalt A - D** halten Sie wieder max. 10 Min. zum Einsteigen Ihrer Gäste.

ReisebusHalt, Anfahrtswege und Reisebusrouten auch auf der umseitigen Karte.